

Městys Měřín

Obecně závazná vyhláška Městysu Měřín č. 3/2012

kteřou se stanovují pravidla pro pohyb psů na veřejném prostranství v městysu Měřín a vymezují prostory pro volné pobíhání psů

Zastupitelstvo městysu Měřín se na svém zasedání dne 27.06.2012 usneslo vydat na základě ust. § 24 odst. 2 zákona č. 246/1992 Sb., na ochranu zvířat proti týrání, ve znění pozdějších předpisů, a v souladu s ust. § 10 písm. d), § 35 a § 84 odst. 2) písm. h) zákona č. 128/2000 Sb., o obcích (obecní zřízení), ve znění pozdějších předpisů, tuto obecně závaznou vyhlášku:

Čl. 1

Pravidla pro pohyb psů na veřejném prostranství

1. Stanovují se následující pravidla pro pohyb psů na veřejném prostranství¹⁾ v obci:
 - a) na veřejných prostranstvích v obci je možný pohyb psů pouze na vodítku
 - b) na veřejných prostranstvích v obci se zakazuje výcvik psů.
2. Splnění povinností stanovených v odst. 1. zajišťuje fyzická osoba, která má psa na veřejném prostranství pod kontrolou či dohledem²⁾.

Čl. 2


Vymezení prostor pro volné pobíhání psů


1. Pro volné pobíhání psů se vymezují následující prostory:
 - k.ú. Měřín – p.č. 1219/1, 1650 a 1639
 - k.ú. Pustina u Měřína – p.č. 94/4.
2. Volné pobíhání psů v prostorech uvedených v odst. 1 je možné pouze pod neustálým dohledem a přímým vlivem osoby doprovázející psa.

Čl. 3

Účinnost

Tato obecně závazná vyhláška nabývá účinnosti 15. dnem po dni jejího vyhlášení.


Ivo Rohovský
místostarosta




Ing. Jiří Servít
starosta obce

Vyvěšeno na úřední desce dne: 28.6.2012

Sejmuto z úřední desky dne: 13. 7. 2012

Příloha k obecně závazné vyhlášce městysu Měřín č.3/2012, kterou se stanovují pravidla pro pohyb psů na veřejném prostranství v městysu Měřín – (3 mapy)

¹⁾ § 34 zákona č. 128/2000 Sb., o obcích (obecní zřízení), ve znění pozdějších předpisů.

²⁾ Fyzickou osobou se rozumí např. chovatel psa, jeho vlastník či doprovázející osoba.



Snímek katastrální mapy

Vyhotovil: Obecní úřad Měřín

Katastrální území: Pustina u Měřína

Měřítko 1 : 1000

Datum: 30.5.2012



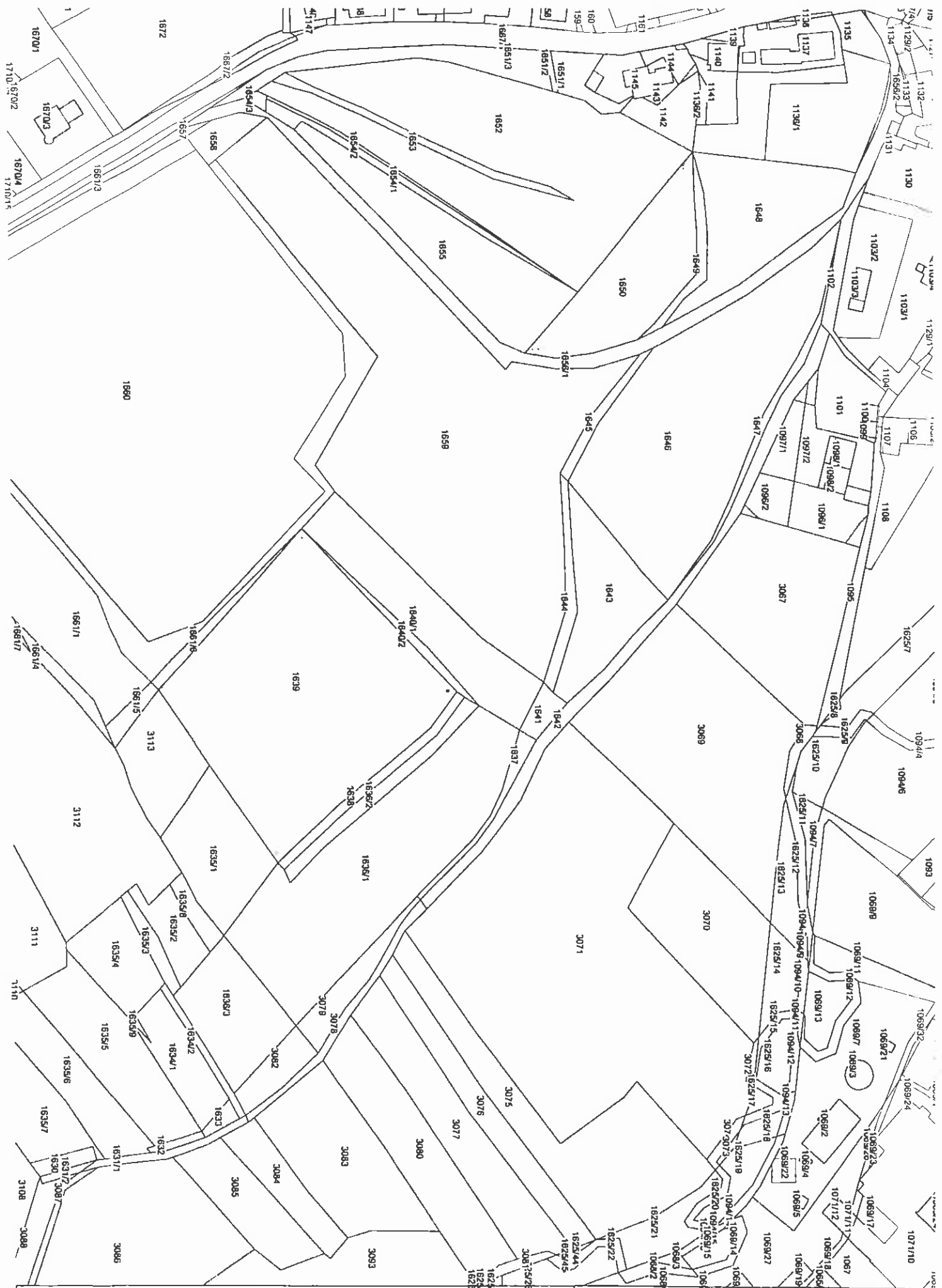
Snímek katastrální mapy

Vyhotovil: Obecní úřad Měfin

Katastrální území: Měfin

Měřítka 1 : 2000

Datum: 30.5.2012



Snímek katastrální mapy

Vyhotovil: Obecní úřad Měřín

Katastrální území: Měřín

Měřítko 1 : 2000

Datum: 30.5.2012